



**КОМИТЕТ ИМУЩЕСТВЕННЫХ ОТНОШЕНИЙ
АДМИНИСТРАЦИИ ПЕРМСКОГО МУНИЦИПАЛЬНОГО ОКРУГА**

РЕШЕНИЕ

о размещении объектов № 3686

Пермский край
Пермский округ

16.12.2024

Комитет имущественных отношений администрации Пермского муниципального округа разрешает Акционерному обществу «Газпром газораспределение Пермь» (ИНН 5902183841, ОГРН 2125902017723, почтовый адрес: 614000, г. Пермь, ул. Петропавловская, 43)

размещение объекта «Газопровод давлением до 1,2 Мпа, для размещения которого не требуется разрешения на строительство»

на землях муниципальной собственности

на срок 1 год


Местоположение: расположенных рядом с домом по адресу: Пермский край, Пермский муниципальный округ, д. Косотуриха, ул. Рассветная, д. 16.

Приложение: схема предполагаемых к использованию земель или части земельного участка.

Особые условия использования:

1. При размещении объекта учесть параметры ширины проезда улично-дорожной сети, во избежание сужения полосы отвода дороги.
2. Получение разрешения на производство земляных работ.

Заместитель председателя комитета


(подпись, печать)


М.В. Королева

Схема предполагаемых к использованию земель или части земельного участка

Объект: Газопровод давлением до 1,2 Мпа включительно, для размещения которого не требуется разрешения на строительство

Местоположение: расположенных рядом с домом по адресу: Пермский край, Пермский муниципальный округ, д. Косотуриха, ул. Рассветная, д. 16

Площадь земель или части земельного участка, кв.м.: 49

Категория земель: земли населенных пунктов





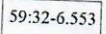
Вид разрешенного использования: -

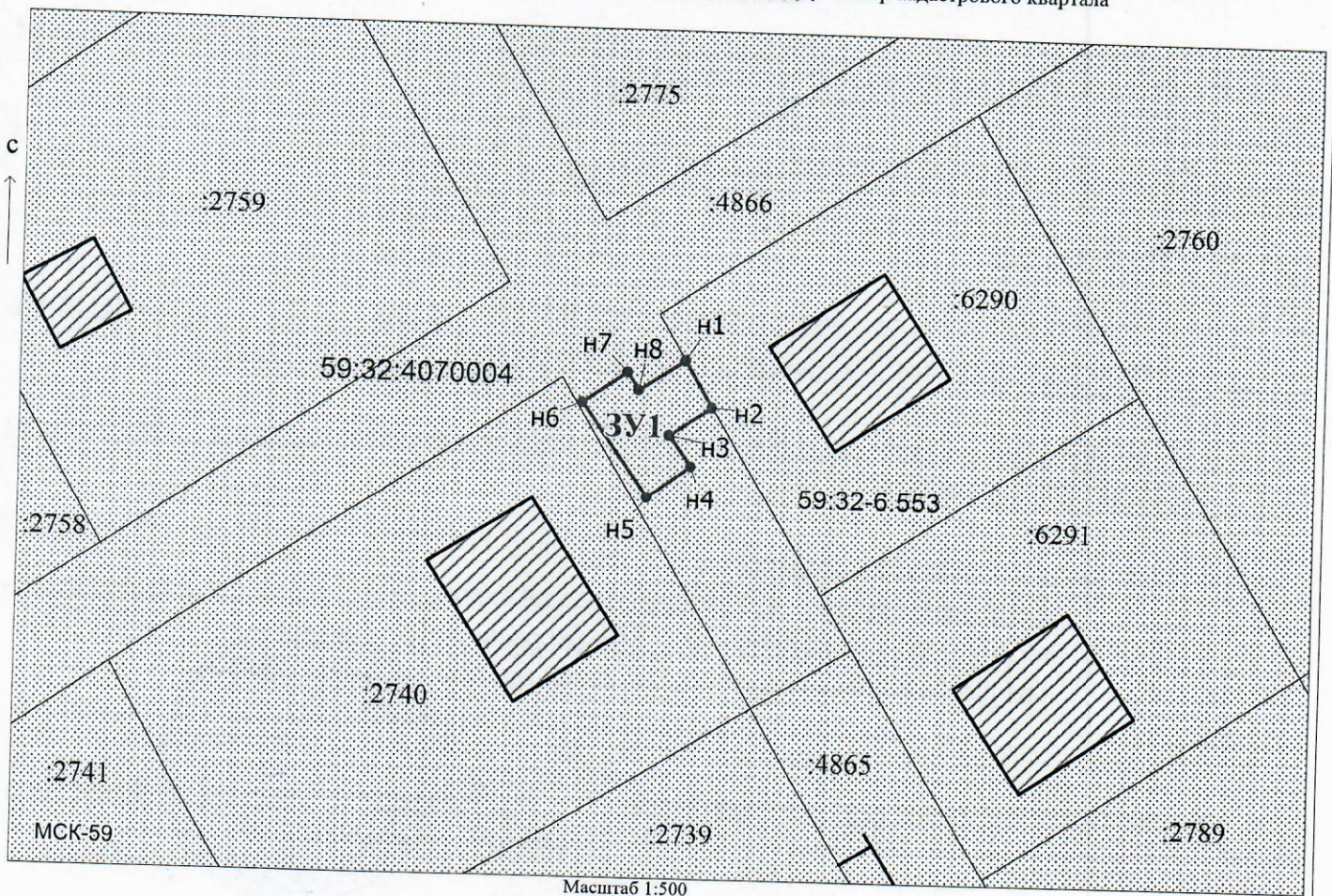
Каталог координат, м

№ точки границы	X	Y
н1	503142.49	2210588.86
н2	503139.10	2210590.92
н3	503137.02	2210587.75
н4	503134.72	2210589.43
н5	503132.36	2210586.21
н6	503139.33	2210581.27
н7	503141.57	2210584.59
н8	503140.29	2210585.46

Описание границ смежных землепользователей:
 От точки н1 до точки н2 - земельный участок с кадастровым номером 59:32:4070004:6290
 От точки н2 до точки н1 - земельный участок с кадастровым номером 59:32:4070004:4866

Условные обозначения:

-  - предполагаемый участок земель, на которых планируется размещение объекта
 -  6290 - границы и номер земельного участка, сведения о которых внесены в ЕГРН
 -  - границы объекта капитального строит-ва, сведения о котором внесены в ЕГРН
 -  - граница кадастрового квартала
 -  59:32-6.553 - зоны с особыми условиями использования территории, сведения о которых внесены в ЕГРН
 - :ЗУ1 - обозначение запрашиваемого земельного участка
 - н1 - характерная точка границ земель или части земельного участка
- 59:32:4070004 - номер кадастрового квартала



Масштаб 1:500

Заявитель: Киямова Д.Х. / Киямова Д.Х.
 (подпись, расшифровка подписи)

МП

(для юридических лиц
и индивидуальных предпринимателей)